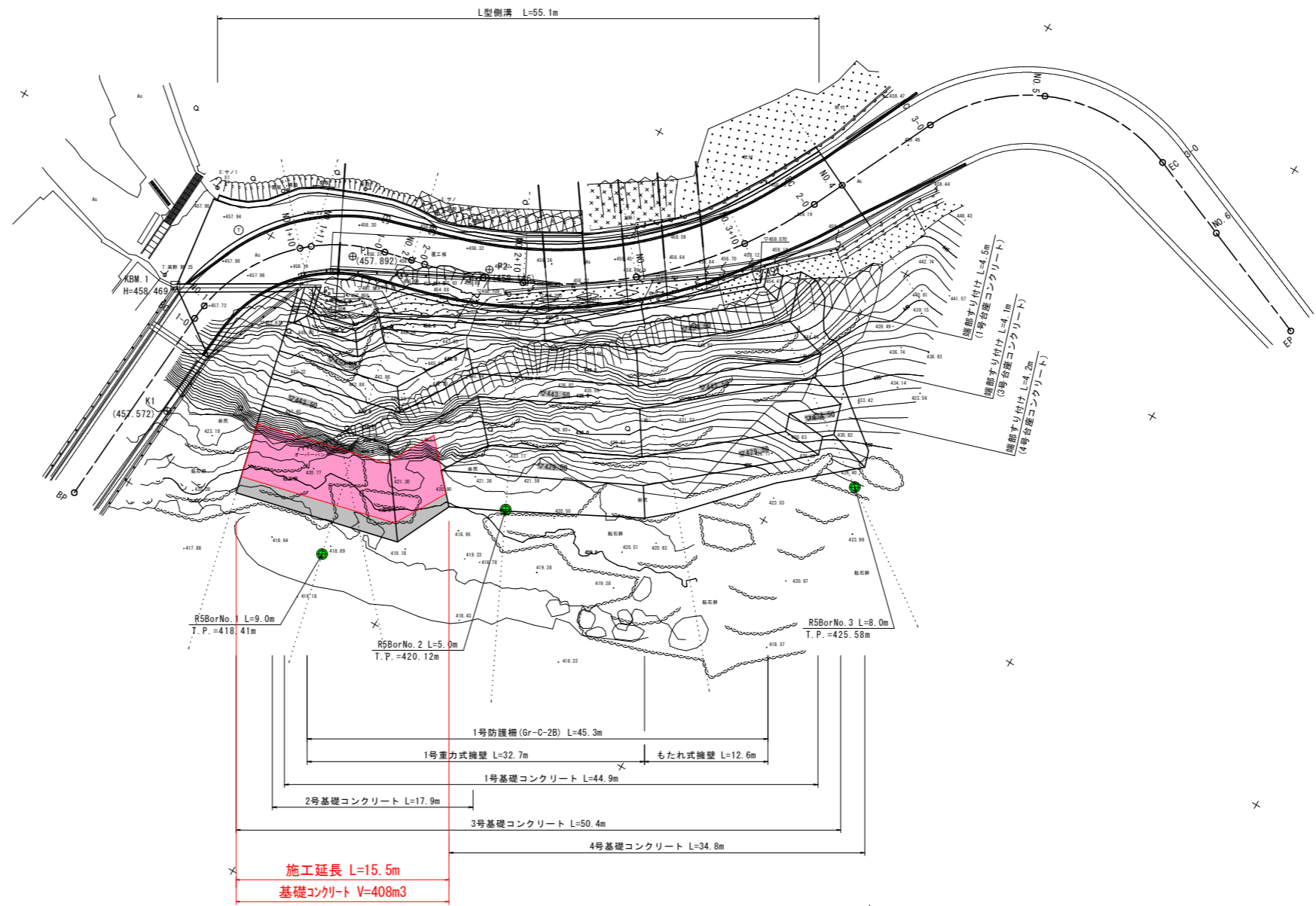


計画平面図

三好市東祖谷

世界測地系
第IV系
S=1:250



⊕ K2
(455.051)

基準点座標リスト

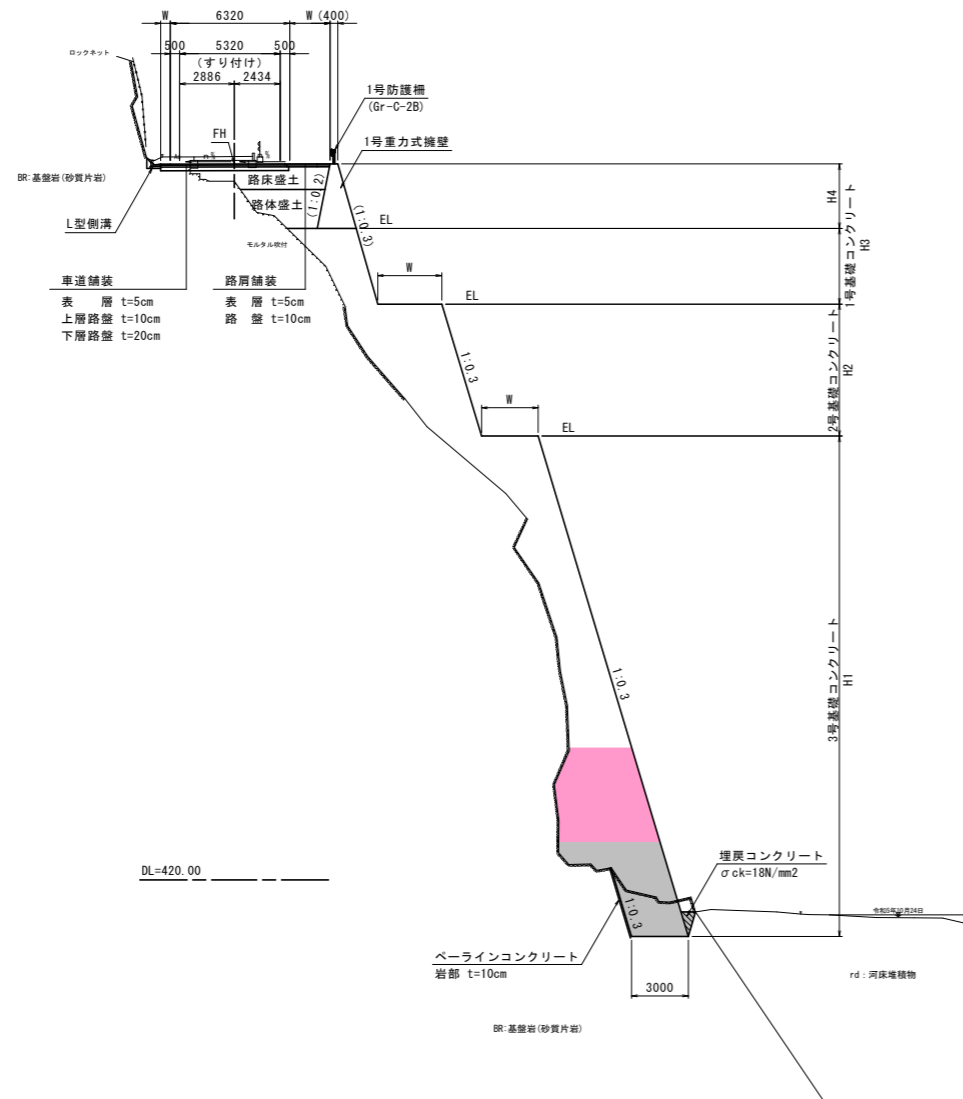
点名	X座標	Y座標	標高
K1	97650.176	34057.123	457.572
K2	97659.322	34005.274	455.051
P1	97642.874	34077.043	457.892
P2	97631.887	34082.059	458.146

実施設計図面

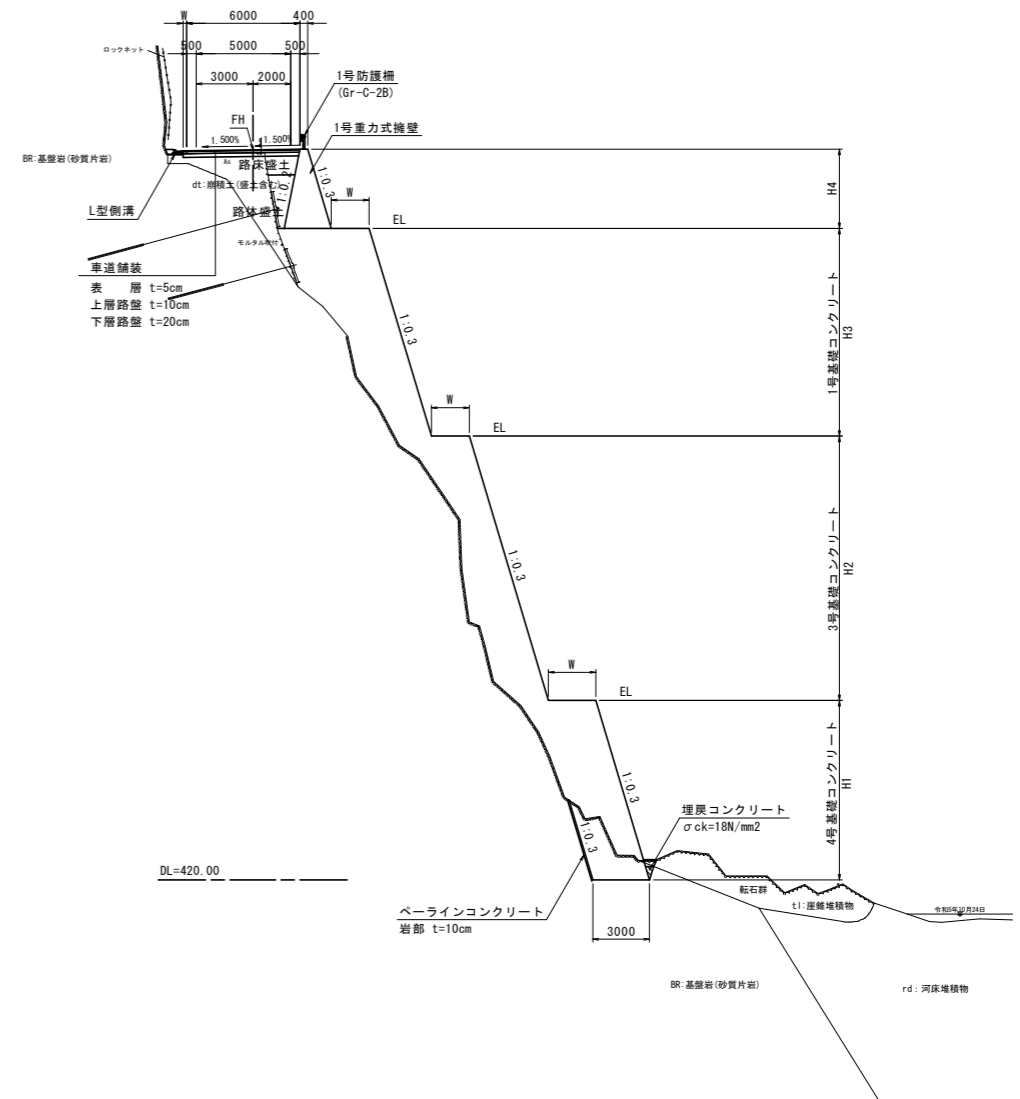
工事名	R8三土 山城東祖谷山線 三・東祖谷小島 擁壁工事(1) (企育)		
路線名等	(主)山城東祖谷山線		
工事箇所	三好市東祖谷小島(第1分割)		
図面名	計画平面図		
縮尺	図示	図面番号	1 / 6
会社名			
事業者名	徳島県三好県土整備事務所		

標準断面図 S=1:200

NO. 2付近



NO. 3付近



実施設計図面

工事名	R8三土 山城東祖谷山線 三・東祖谷小島		
路線名等	(主) 山城東祖谷山線		
工事箇所	三好市東祖谷小島 (第1分割)		
図面名	標準断面図		
縮尺	S=1:200	図面番号	3 / 6
会社名			
事業者名	徳島県三好県土整備事務所		

NO. 1+11.0

GH=458.25
FH=457.758

NO. 2

GH=457.01
FH=457.907

凡例

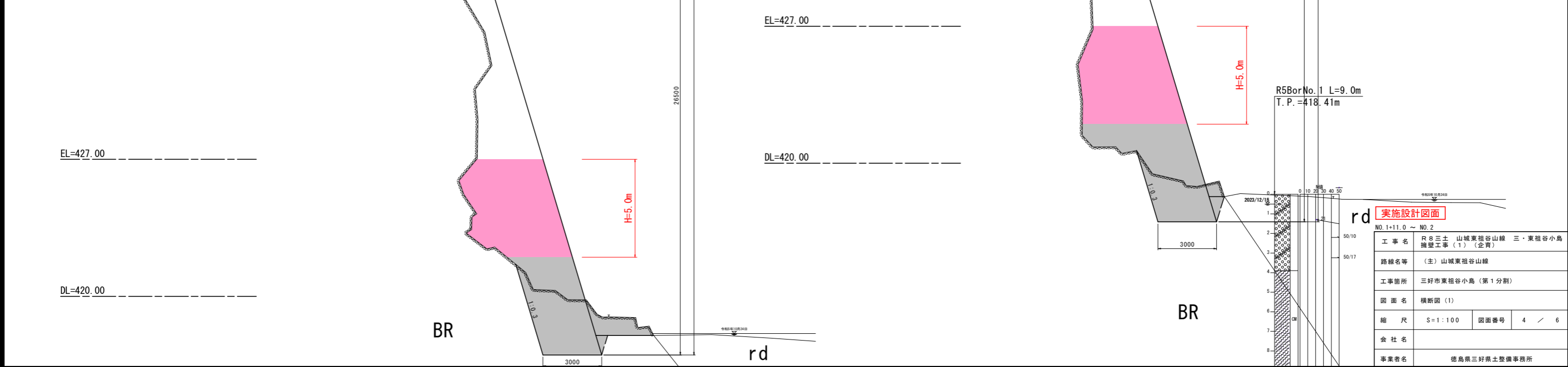
地層名	記号
崩積土(盛土含む)	dt
崖錐堆積物	tl
河床堆積物	rd
基盤岩(砂質片岩)	BR

NO. 2

区分	土質	施工幅	数量	
			左側	右側
片切掘削 W<5.0m	土砂		-	-
	軟岩		-	-
オープン掘削 W≤5.0m	土砂		-	-
	軟岩		-	-
床掘	土砂	標準	-	-
	軟岩	標準	-	-
埋戻	土砂	1m≤W<4m	-	-
	"	W<1m	-	-
コンクリート	土砂	W<2.5m	-	-
	"	2.5≤W<4.0m	-	-
盛土	土砂	W≥4.0m	-	-
	土砂	W<2.5m	-	-
路体	"	2.5≤W<4.0m	-	-
	"	W≥4.0m	-	-
ベールラインコンクリート			t=10cm	-
舗装	表層	再生密粒度アスコン	-	-
	上層路盤	粒度調整砕石	-	-
	下層路盤	再生クラッシュラン	-	-
路用舗装	表層	再生密粒度アスコン	-	-
	上層路盤	粒度調整砕石	-	-
	下層路盤	再生密粒度アスコン	-	-
コンクリート取壊し			無筋	-
舗装版破砕			t=5cm	-

NO. 1+11.0


区分	土質	施工幅	数量	
			左側	右側
片切掘削 W<5.0m	土砂		-	-
	軟岩		-	-
オープン掘削 W≤5.0m	土砂		-	-
	軟岩		-	-
床掘	土砂	標準	-	-
	軟岩	標準	-	-
埋戻	土砂	1m≤W<4m	-	-
	"	W<1m	-	-
コンクリート	土砂	W<2.5m	-	-
	"	2.5≤W<4.0m	-	-
盛土	"	W≥4.0m	-	-
	土砂	W<2.5m	-	-
路体	"	2.5≤W<4.0m	-	-
	"	W≥4.0m	-	-
ベールラインコンクリート			t=10cm	-
舗装	表層	再生密粒度アスコン	-	-
	上層路盤	粒度調整砕石	-	-
	下層路盤	再生クラッシュラン	-	-
路用舗装	表層	再生密粒度アスコン	-	-
	上層路盤	粒度調整砕石	-	-
	下層路盤	再生密粒度アスコン	-	-
コンクリート取壊し			無筋	-
舗装版破砕			t=5cm	-



実施設計図面	
工事名	R 8 三土 山城東祖谷山線 三・東祖谷小島 擁壁工事(1)(企育)
路線名等	(主)山城東祖谷山線
工事箇所	三好市東祖谷小島(第1分割)
図面名	横断面(1)
縮尺	S=1:100 図面番号 4 / 6
会社名	
事業者名	徳島県三好県土整備事務所

川側擁壁構造図 (1/2)

基礎コンクリート展開図(1/1) S=1:100

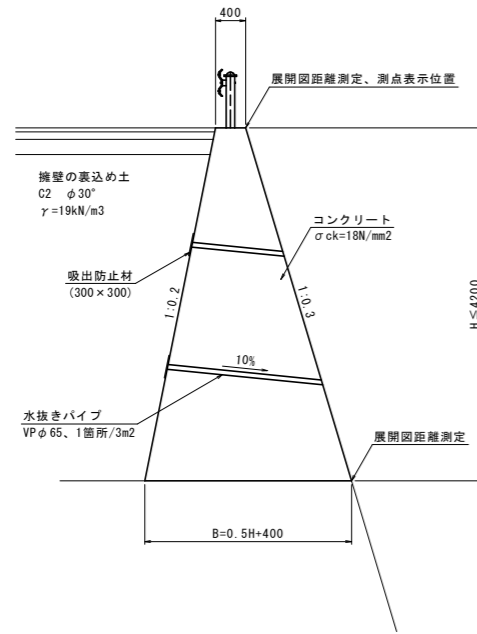


実施設計図面

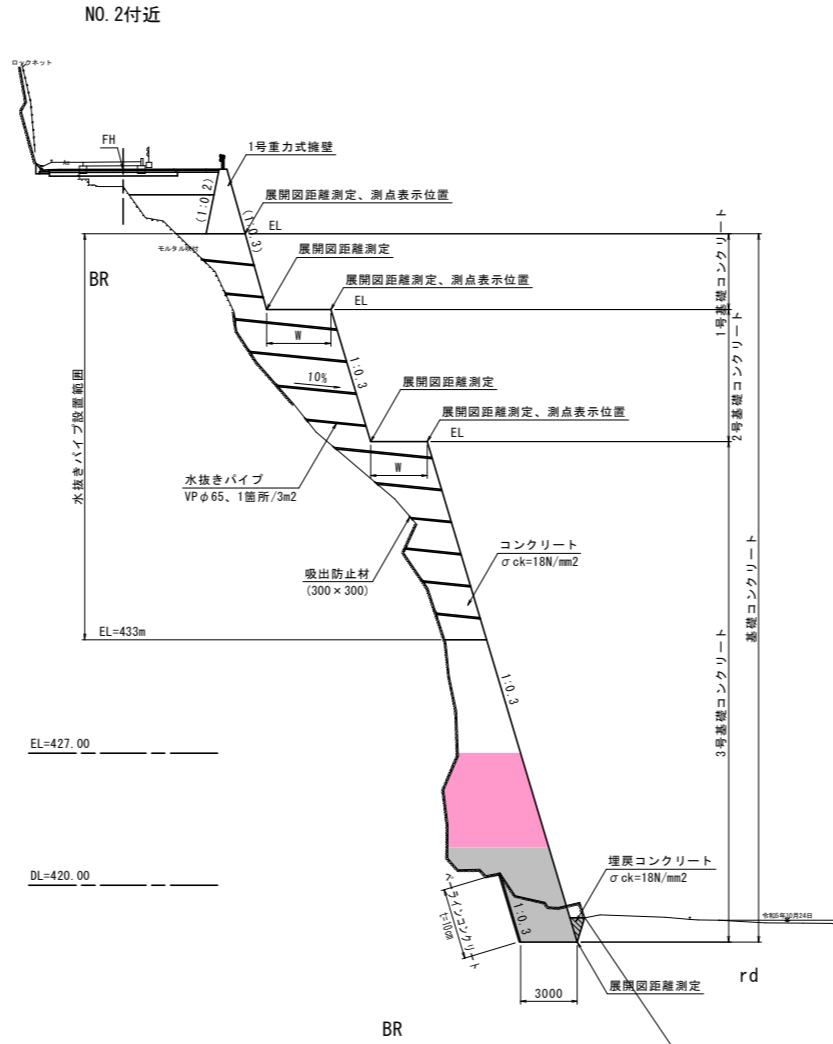
工事名	R8三土 山城東祖谷山線 三・東祖谷小島		
路線名等	(主) 山城東祖谷山線		
工事箇所	三好市東祖谷小島 (第1分割)		
図面名	川側擁壁構造図 (1/2)		
縮尺	S=1:100	図面番号	5 / 6
会社名			
事業者名	徳島県三好県土整備事務所		

川側擁壁構造図 (2/2)

1号重力式擁壁 S=1:50



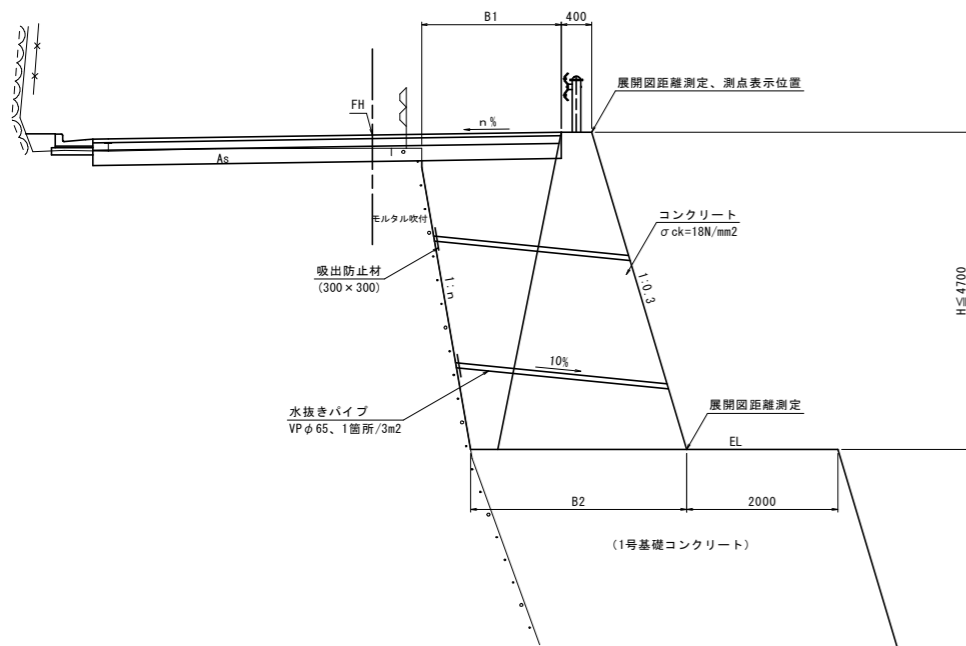
基礎コンクリート S=1:200



NO. 3付近



もたれ式擁壁 S=1:50



※ 新設水抜きパイプは、既設水抜きパイプに接続すること。

実施設計図面

工事名	R 8 三土 山城東祖谷山線 三・東祖谷小島擁壁工事 (1) (企育)		
路線名等	(主) 山城東祖谷山線		
工事箇所	三好市東祖谷小島 (第 1 分割)		
図面名	川側擁壁構造図 (2/2)		
縮尺	図示	図面番号	6 / 6
会社名			
事業者名	徳島県三好県土整備事務所		